



भगीरथ

मोबाइल ऐप



"धारा मेरा, नौला मेरा,
गांव मेरा, प्रयास मेरा"

स्प्रिंग एंड रिवर रिजुविनेशन प्राधिकरण (SARRA), उत्तराखंड, जलागम प्रबंध निदेशालय, देहरादून ।

भगीरथ मोबाइल ऐप

जलवायु परिवर्तन के वर्तमान परिवेश में हिमालयी राज्य उत्तराखण्ड के प्राकृतिक जल स्रोत यथानदियां, धारा, नौला तथा गधेरा आदि प्रतिकूल रूप से प्रभावित हुये हैं, जिसके परिणामस्वरूप सामान्य मानव जनजीवन अत्यधिक प्रभावित हुये हैं। यहां तक कि हमारे वन एवं वन्य जीव भी इससे अछूते नहीं रहे हैं।

इस विकराल समस्या से निपटने हेतु उत्तराखण्ड सरकार ने एक महत्वाकांक्षी निर्णय लेते हुये स्प्रींग एण्ड रिवर रिजुविनेशन प्राधिकरण का गठन किया है, जो एक अनूठा प्रयास है। इस प्राधिकरण के माध्यम से समस्त प्राकृतिक जल स्रोतों का जनमानस के सहयोग से एवं विभिन्न विभागों के समन्वित प्रयास से एकीकृत जीर्णोद्धार एवं प्रबन्धन कार्य प्रारंभ किया जा रहा है। इसी कड़ी में इसे जन आंदोलन बनाने के उद्देश्य से "धारा मेरा, नौला मेरा, गांव मेरा, प्रयास मेरा" की थीम के साथ **"जल संरक्षण अभियान 2025"** प्रारंभ किया गया है। इस भगीरथ प्रयास में जनमानस की सहभागिता हेतु QR Code आधारित "भगीरथ मोबाइल ऐप" निर्मित किया गया है।

ग्रामवासी इस **"भगीरथ मोबाइल ऐप"** के माध्यम से अपने गांव के विभिन्न जल स्रोतों/ धाराओं का चिन्हीकरण (जियोटैग विवरण एवं फोटोग्राफ सहित) करने में अपना अहम योगदान दे सकते हैं। राज्य स्तर पर SARRA द्वारा इन जल स्रोतों के विस्तृत वैज्ञानिक विश्लेषण एवं दीर्घावधिक कार्ययोजना का निर्माण करते हुये जनसहभागिता व वैज्ञानिक पद्धति से जीर्णोद्धार एवं प्रबंधन की कार्यवाही की जायेगी।

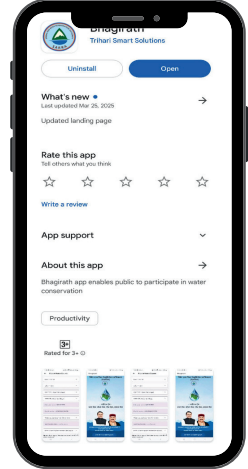
“जल संरक्षण अभियान 2025”

इस वर्ष जल संरक्षण अभियान के अंतर्गत ग्राम पंचायतों एवं ग्रामीणों की जल संरक्षण में भूमिका को प्राथमिकता दिया जाना है, जिससे कि “जल संरक्षण अभियान 2025” में जन आंदोलन के रूप में समुदाय की भागीदारी सुनिश्चित की जा सके।

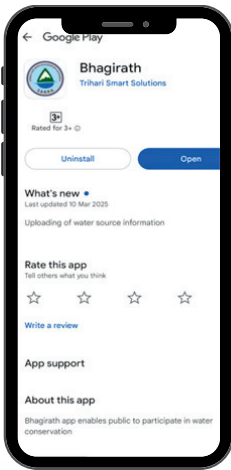


'भगीरथ' मोबाइल ऐप का कार्यप्रवाह

1. उपयोगकर्ता इस QR Code को स्कैन करके Play Store से 'भगीरथ' ऐप डाउनलोड कर सकते हैं।



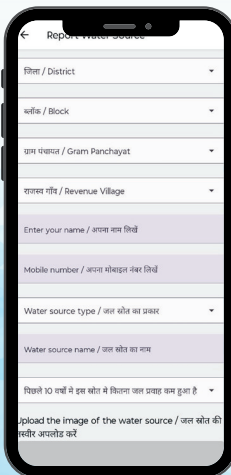
2. Google Play Store पर उपलब्ध 'भगीरथ' ऐप को इंस्टॉल करें और खोलें।

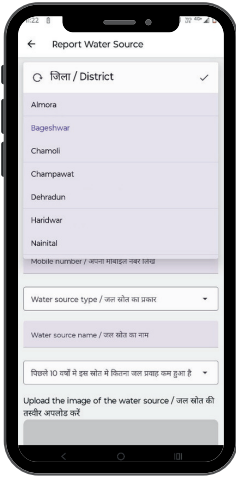


3. उपयोगकर्ता को एक Home Screen दिखाई देगी, जहाँ वह Welcome Message देख सकता है।



4. बटन पर Click करने के बाद उपयोगकर्ता को एक फॉर्म भरने के लिए पुनर्निर्देशित किया जाएगा।

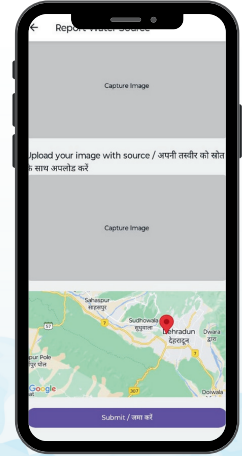




5. उपयोगकर्ता को फार्म में स्रोत से सम्बंधित निम्नलिखित आवश्यक जानकारी दर्ज करनी होगी:

- अपने जिले का चयन करें
- अपने ब्लॉक का चयन करें
- अपनी ग्राम पंचायत को चुनें
- राजस्व गांव का चयन करें, जहां जल स्रोत स्थित है
- अपना नाम दर्ज करें
- अपना मोबाइल नम्बर अंकित करें
- स्रोत का प्रकार चुनें
- जल स्रोत का नाम लिखें
- पिछले 10 वर्षों में जल स्रोत में जल प्रवाह की कमी हुई है, इसके लिए अनुमानित दर्ज करें
- Upload Image पर क्लिक करें और स्रोत की Geo-tagged Image अपलोड करें

6. फॉर्म में सभी जानकारी भरने के बाद, उपयोगकर्ता जलस्रोत के साथ अपनी सेल्फी अपलोड करने के बाद सबमिट बटन दबाएगा।



उत्तराखण्ड के जनमानस से अपील है कि इस भगीरथ प्रयास में आप अधिक से अधिक योगदान दें। आपका यह योगदान भविष्य की पीढ़ियों हेतु एक बहुमूल्य उपहार होगा।

आइए हम सब इस भगीरथ मोबाइल ऐप को डाउनलोड कर अपने गांव के जीवनदायनी जल स्रोतों की जानकारी एकत्रित करने में सहयोग करें, जिससे इनको पुनः नया जीवन देते हुये चिरस्थायी रूप प्रदान किया जा सके।



स्प्रिंग एंड रिवर रिजुविनेशन प्राधिकरण (SARRA)

इंदिरानगर फॉरेस्ट कॉलोनी देहरादून, उत्तराखंड

फोन : 0135- 2768712, 0135-2760170

ई मेल : sarrauttarakhand@gmail.com

वेब : www.wmduk.gov.in

